

VALLBY – VALLBYVIK

01-HÅL-59 Källa: Lantmäteriets arkiv

Karta: 1 mantal VALLBY 26 maj 1913 av M. Mörtell

No. 59 a

No. 199 1912

Handlingar rörande ägostyckning af 1 mtl kronoskatte Vallby uti Håbo Tibble socken Håbo härad och Uppsala län upprättade år 1912 af distriktslantmätaren M. Mörtell och innehållande 26 skrifna sidor

(upplåtit och godkänt, undertecknat Gustaf Pettersson) (adr. Tegnérgatan 19, Sthlm)

Innehåller bl.a. § 5 Ang. Karta 1725 av Daniel Ekman; arvsrätt rusthållet borgmästaren Jöran Adlercrantz efter överdirektör Jacob Nordencreutz; § 8 Angränsande fastigheter Hållunda, Åhlsta och Svarsta; gärdesgård mot Aske säteri 1725; § 9 Ur jordeböcker, 1726 Wallby rusthåll no. 17 vid lifregementets och majorens kompani, Hålliesta antaget till augment, sedermera förändring då Hålliesta ingått i roteringen; 1875 Wallby ensamt rustningsstam no. 17 vid Sigtuna sqvadron af Kungl. Lifregementets dragoner och Hålliesta att vara rote no. 68 vid Sigtuna kompani; 1725 rusthållets "ryttarhåll" varit beläget på ägora; § 12 Vägar, båtplats § 14 Avsöndrade Mälartomter 1-14; § 15 Hemmanslotter efter verkställd styckning; § 18 Mantalsvärden

Bilaga B Beskrifning

Innehåller beskrivning av ägostyckning 1 mantal Wallby 10 juli 1912

Bilaga C Redogörelse, Beskrifning öfver alla ägora till 1 mantal kronoskatte Nr. 1 Wallby, Beskrifning öfver ägostyckning

Innehåller mantalsvärden varav Aa 20.000:- kronor; arealer åkrar sid. 16; hänvisningar till karta och uppdelning av arealer

No. 59 b

Handlingar angående ändring af ägostyckning å 1 mantal Nr. 1 Vallby Håbo-Tibble socken, Håbo härad och Uppsala län upprättade år 1913 af distriktslandtm. M. Mörtell och innehållande 22 skrifna sidor

Innehåller protokoll; sammanträde sakägaren Gustaf Pettersson genom ombud Rune Alm, rågrannen Hofjägmästaren Grefve Gustaf Carlson Lewenhaupt ägare av angränsande Aske gård, gode män J. Barthelsson, Bålby och J. Hedin, Norränge

Bil. No 1 Utdrag af protokollet hållet vid Upsala läns domsagas

Ägodelningsrätt å tingsstället i Enköping de 25 november 1912

Innehåller även utslag;

Bil. No. 2 Kungörelse

Uppläst i Tibble sockens kyrka söndagen de 5 januari 1913

Bil. No. 3 Fullmakt

Gustaf Pettersson, Stockholm till ingenjör Rune Alm vid sammanträde å Vallby gård 22 januari 1913

Bil. No. 4 Förening

Överenskommelse Egare af Aske gård och Egare av hemmanet Vallby, Mantalsberäkning m.m.

N^o 59 a

012/199
1912


Handlingar
rörande ägostyckning af
tmll kronoskatte Vallby
uti HåboTibble socknen Håbo härad
och Upsala län
upprättade år 1912
af distriktslandmätaren M. Mörtzell och
innehållande 26 skrifna sidor.

N^o 59 a

1.
Af distriktslandshövdingen M. Mörtzell här
jag denna dag emottagit afskrift af
santliga handlingar rörande verkstättad
ägrätskänning af 1 mantal kronoskatter Wallby
när Håbo. Tibble präken och Håbo härad,
hvilket härigenom vorder erkänt.

Wallby den 10 juli
Justaf. Pettersson

1912



Akt nr:

01-HÅL-59

AU\$01-H\$AL-59

KARTA
 öfver alla ägarne till
Imantals VALBY

med Höbo Többle socker, Höbo härad
 och Opunda län,
 upprättad år 1814 af
 S. Hultman

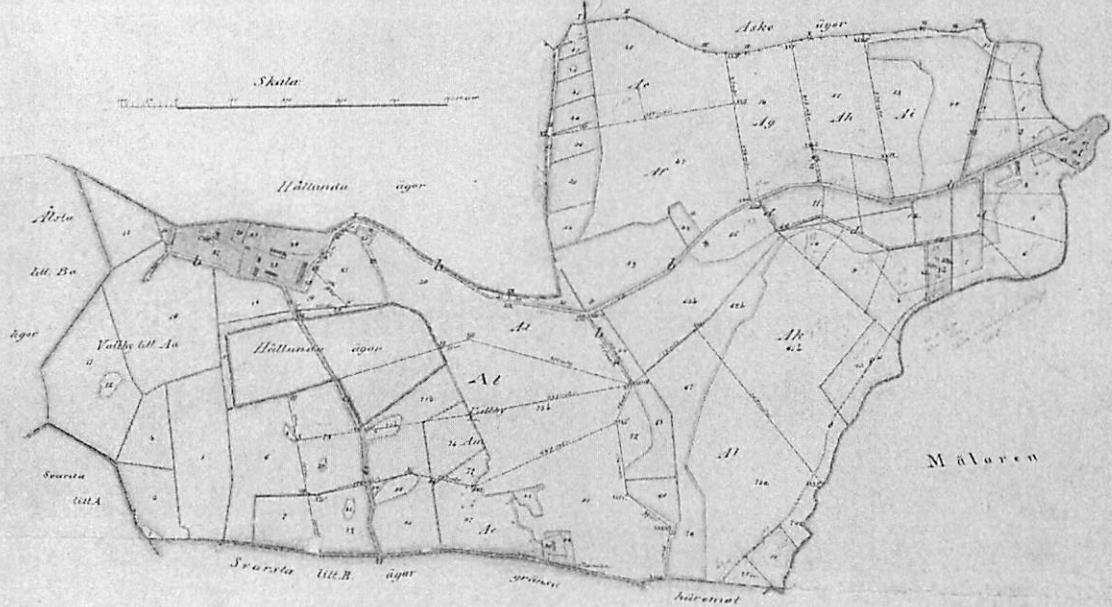
År 1814 den 25 maj blef denna karta tecknad
 ägare för en öfverläggning af landets teckning och förhållanden i
 Opunda län till de ägare som äro tillkomna i
 till framtiden efter ordinarie fasthetsakt, be-
 styggar
 S. Hultman.

Löfvenstedt.

- lit. Aa - R. Nr. 1^o
- lit. Ab - R. Nr. 2^o
- lit. Ac - R. Nr. 3^o
- lit. Ad - R. Nr. 4^o
- lit. Ae - R. Nr. 5^o
- lit. Af - R. Nr. 6^o
- lit. Ag - R. Nr. 7^o
- lit. Ah - R. Nr. 8^o
- lit. Ai - R. Nr. 9^o
- lit. Aj - R. Nr. 10^o
- lit. Ak - R. Nr. 11^o
- lit. Al - R. Nr. 12^o
- lit. Am - R. Nr. 13^o
- lit. An - R. Nr. 14^o



Skala



Protokoll, hållet vid ägostyckning af 1 nell kronoskatte Wallby uti Håbo-Tibble socken, Håbo härad och Upsala län.

Den 10 juli 1912.

§ 1.

J. J. Instänk sig under tecknad landmätare å bevismanet 1 nell Wallby i Håbo Tibble socken af Håbo härad för att på grund af Koningens Befallningshafvandes här nedan intagna förordnande verkställas ägostyckning å nämnda hemman, och hade såsom sökägare infunnit sig Her Anttes Pettersson.

§ 2.

Upplästes ofvån omformade förordnande på lydande. (Seil. lit. A)

§ 3.

Något jäf emot förordnandets nummer var ej att anföra.

§ 4.

Med stöd af 2 kap 5 § af Lagerorn hemmanslyfning, ägostyckning och jordafördning ansågs biträde af goda män för närvarande icke behöfligt.

§ 5.

Hilfmannsbokens Förteddes kopia af "Geometrisk Charta öfver Ruothäuset Wallby uti Upsala Län, Håbo härad och Tibble socken belägit, Byggnätaren Willmne Olv Jöran Adlercrantz kundigt öfver efter Willmne Olv öfver Directe Jacob Norden-

creatus ordres No 1725 in Septe af Daniel Ekman?

§ 6.

Myrnäsning af området hade på påhågarens begäran företagits, och förelåg vid sammanträdet den för ^(med beskifning) grundvalen af mätningen utpräglade kartan i fullständigt skick.

§ 7.

Äf den förestäde kartan af år 1725, hvarthen originalt anträffats vid fastsättning: Kung. Landmätarstyrelsens arkiv; framgick, att hemmanet Wallby, som efter denna tidpunkt ^(senligen) förskedd i undergått laga skifte eller annan landmätarförändring är att anses såsom ett enotaka hemman med sina ägor. På ett ställe, hvaran det äro äro må kunna delas enligt ägarekenningslagens stadganden; och föreligga icke heller i öfrigt några omständigheter af beskaffenhet att lägga hinder i vägen för den ifrågakomna ägarekennings utförande.

§ 8.

Pågående kring hemmanet hapa blifvit behörigen bestämda och fastslådda genom laga skiften å de angränsande fastigheterna Lällunda, Ahlsta, och Svasteg, mot Hake gåteri åter utpräglade 1725 års karta en rågång, markerad af en gårdsgård, hvarrens sträckning befunns väl öfverensstemma med den nu kartlagda rågångens, hvarrens väsentlig utgjores af gårdsgård, med de smärre

afrikelver likväl, som minnå berå på skat-
 da omätninguriga af hägnaden.
 Pågående, som således voro köpta de fö-
 rmarken i erlighet om I delvis äldete
 verkunders samt delvis i senare tid
 upprättade laga skifteskarter, förklar-
 des med anledning af kvad som i em-
 net uttröta, vara ostridiga, kvaden all-
 på sammanträde med rågrannarna
 icke ansäga behöfligt.

§ 9.

Förstagen förskeningide Kungl. Kam-
 markskollegii aktuari kontor försade
 jordboken och generalminuten alla har
 gifvit vid handen, att år 1726 i mål
 skatte Wallby utgjort rusthåll nr 10 vid
 lifregementet och majorens kompanie.
 samt att hemmanet Halliätten i sam-
 ma parken var anslaget till augment
 Sedan mera som förändring hafva
 utträtt; bevilja förhållande så till ut-
 att augmentet upphört och hemmanet Halliäten
 ingått i rötningen. I 1875 års jordboken har
 sålunda Wallby antecknats att enbart ut-
 göra rusthåll nr 17 vid Sigtuna
 squadron af Kungl. Lifregementets
 dragoner och Halliäten ^{ordinarie so-}
 tenant i rötten nr 68 vid Sigtuna kompa-
 ni.

Å 1725 års karte försvunni stubben, att
 rusthåll nr 17 rusthåll varit beläget på
 ågorra.

§ 10.

För öfvan omförmälda förskeningar bekliff-

vande har ätgärden arbetad, an gäddas efter
dagberäkning nämligen torsdagen den
4 juli 1912.

§ 11

Ägareaktens innehåll verkställas enligt 20 kap.
2 § i lagen om hemmansskiffring, ägareaktens
innehåll och jordansvarighet samt för öfrigt
i Spennans bestämmelser med afseende på
företags skiffringsplan.

§ 12.

Såsom midvinter för gemensamt behof
besluts att afsäta vägarne i kartan be-
tecknade med respektive litra a, b, c, d och
e i afseende på en samfundad båtplats,
som i kartan identifieras under litra f.

§ 13.

Skiffringsplanen afse på hemmanets för-
delning i tolf (12) lotter, hvilka redan
utsetts på marken samt af förtämnings-
mannen utstakats och rörlagts, enligt
hvad bifogade beskrifning öfver skiffrings-
planerna gifver vid handen. (Lit. lit. B)

§ 14.

För protokollet i denna beslutenas, att från
hemmanets lott till Wallby afskiljats lä-
genheterna Malartorsten nr 1-14 med
en sammanlagd areal af 14,8950 hektar.

§ 15.

Hemmanens lotterna efter verkställd skiffring
äro lit. Aa, Ab, Ac, Ad, Ae, Af,
Ag, Ah, Ai, Aj, Ak, Al och Am, hvilka
hvardera erhållit sina ägor i ett skifte.

§ 16.

Sedan de balans på marken genom

utslutning och förläggning består... de stöckningslotterna blifvit i kartan till läge och gränser utmärktas, verkställas fördelning af mantalet mellan lotterna.

Harvid bestämdes, att fördelningen af skattebålet skulle ske, på grundvalen af storleken af de försäljningspriser, som af saktgaren, äs äts de särskilda fastigheterna, hvilken fördelning utfallit såsom i närlämnade redogörelse framgår. (bil till C)

§ 17.

För förmån för lott A skulle i lott A fällas det peritult, att lott A äger bejagna väg där den lämpligast kan tagas öfver lott A:s skifte, invid förbehåll dock att den ej dragis öfver två åker eller höbos brukad mark.

§ 18.

Efter pressjämknings till flera bekväma bråktal utgöra de erhållna mantalvärdena

Lott Aa	$\frac{91}{256}$	mantel,
" Ab	$\frac{1}{32}$	"
" Ac	$\frac{3}{32}$	"
" Ad	$\frac{19}{512}$	"
" Ae	$\frac{17}{512}$	"
" Af	$\frac{41}{512}$	"
" Ag	$\frac{13}{512}$	"
" Ah	$\frac{17}{512}$	"
" Ai	$\frac{15}{256}$	"
" Aj	$\frac{59}{512}$	"
" Ak	$\frac{35}{256}$	"
" Al	$\frac{1}{32}$	"

§ 19.

Förklarings, att afskrift af förordningen

handlingarna denna dag skulle till sakägaren
 enot blivit överlämnas.

§ 29.

Da' något ytterligare ej var att denna förrätt-
 ning vidgöra eller att till protokollet anteck-
 na, förklarades ägareteckningen i 1 mantal
 kronostätte Wälby slettad, med tillhö-
 magifvande, att sakägaren, i handlingar af
 missnige med förrättningen, äge att
 inom sextio (60) dagar härför sina
 bevis ^(Ejvordensamma) till Ordföranden i Håbo hä-
 rads Nöjnings Rätt skrifligen ingifva.

Wälby den 10 juli 1914.

Fa' fänstens vägnar

M. Mörtaell.

Distrikts Landtmätare

Ljorlätt och gästbänst.

Gustaf Pettersson

Beskrifning

Öfver rättern, och skilnadslinjen emellan de på-
skilda hemmanslotter, så vid verkställd ägs-
skattning å 1 mill kronor skatte Wallby i
Glåbo Tibble. socknen, Glåbo härad och Upps-
kale län; uppmätt år 1912.

1. Skilnadslinjen mellan lit. A a. och lit. A b.

Med utgång från nr. III, väl kringkollad röse
i södra riktningen af Hallunds. utgjälligen skil-
nadslinjen i sydöstlig riktning på 84 mte
till nr. X, väl omkollad röse, hvarefter

2. skilnadslinjen emellan lit. A a. och lit. A m

fortsätter i samma riktning 104 mte till nr. VIII,
väl kringkollad sättan, hvarefter åter

3. skilnadslinjen mellan lit. A a. och lit. A c

begynner för att i först nämnd sträckning
fortsätta 105 mte till nr. IX, väl omkollad röse i
riktningen mot Sverre hemmans ägor.

4. Skilnads linjen mellan lit. A a. och lit. A d

^(vid värdet, utgångskollad) 170
begynner i riktningen mot Hallunds ägor, utgår
den å kartan med lit. B tecknade vägen.
Dess sträckning: sydöstligt hän, öfver röset nr
II, väl kringkollad på 45 mtes afstånd från ut-
gångspunkten, och fram till nr. III, väl om-
skollad röse på 72 mtes afstånd från nr. II.

5. Skilnads linjen emellan lit. A b. och lit. A d

går öfver kungen sydöstligt och går i detta väder-
ströck 95 mte rakt till nr. IV, väl kringkollad
röse, hvarefter linjen afviker mot väster och upponer
95 mte därefter in till väl kringkollad röse
invid allmänna landsvägen. Denna följes
sedan 18 mte i sydlig riktning till nr. VI, väl
omskollad röse i norra riktningen mot Hallunds
utgjälligen nr. Wallby ägor.

5. Skilnads linjen mellan lit. A b. och lit. A d

begynner i rågången mot väster, gränse med Hallan-
 da. utlöper vid nr. XIII väl kringskildt rör och sträcker
 sig i nordostlig riktning 55 meter, rakt, mot
 nr. XIII, väl omkildt rör, hvarefter längan brytes
 för AE i nordlig riktning går rakt till nr. 31.9 meter
 aflägnad nr. II, beläget väl omkildt, där vägen
 ligger öfver mot lilla AE.

6. Skillnadslängan mellan lilla AB och lilla Am
 börjar i först beskrifna rören nr. X och går 325 meter
 rakt i öst till nr. 3 till rörd nr. IXa, där längan
 kröker något mer mot norr och behåller denna
 riktning, rakt 305 meter till först beskrifna rören nr. VI.

7. Skillnadslängan mellan lilla Ac och lilla Am
 begynner i först omnämnda rören nr. VIII och går där-
 från 18 meter rakt i öst till nr. XIV, väl krings-
 skildt rör, därifrån i nordlig riktning 176 meter,
 öfverhvar allmänna landsvägen samt utlopar
 på myso utlopar utlopar nr. IV, väl krings-
 skildt rör, där längan viker mer mot öster och
 går rakt denna riktning 127 meter till nr. XVI
 där riktningen åter brytes mera ^{ostlig med} östlig
 dragning, hvilken sträckning behålles rakt
 287 meter, där nr. XVII väl kringskildt rören
 utlopar.

8. Skillnadslängan mellan lilla Ac och lilla Al
 begynner i myso omnämnda rören nr. XVIII
 och går i sydostlig riktning rakt 136 meter
 till nr. XXXV, väl omkildt rören, där längan of-
 viker utlopar med rakt sträckning 99 meter till
 nr. XXXIV, väl kringskildt rör, och blir därefter
 gående i rakt öst till nr. 32 vid östlig riktning
 94 meter, där nr. XXXII, väl omkildt rören, i rå-
 gången mot Svarata lilla Dager, utlopar.

9. Skillnadslängan mellan lilla Ad och lilla At

XXXIII 2

begynder i nr XI, røve, som ved kringkøladt
 er belagt i røgen med Hællunde ager, går der
 fra nr 11 nr. i syd til øst, der nr XIX røve
 ved kringkøladt belaget ved den i kanten med
 lit B betegnede vægen, hvilken betegnelse
 atfølges med nr XVI røve, der nr XVIII, ved kring-
 køladt røve ved en krog af nordøstlig væg, ud-
 går skildepunktet for løjnen.

10. Skillevædningen mellem lit A d og lit A k
 atfølges fra nr XXXVI, belaget på nordside væg-
 kanten med nr XVIII, og gren af vægen lit B 151
 nr til nr XXXVII, belaget med nr XI på
 nordside vægen.

11. Skillevædningen mellem lit A e og lit A f
 begynder i nr XVI, ved kringkøladt røve i væg-
 gen med Hællunde ager og går derfra nr 1
 35 røve til nr XXII i nord til østlig retning,
 i forlængelse til nr XVI belaget, ved kringkøladt
 røve.

12. Skillevædningen mellem lit A e og lit A g
 begynder i nr XVIII, i røgen med Aker søster-
 belaget, ved kringkøladt røve, og går derfra
 nr 93 røve i sydøstlig retning til nr
XXII.

13. Skillevædningen mellem lit A f og lit A g
 går fra nr med Hællunde røve XXII i sydøstlig
 retning nr 184 røve lit nr XXIV, ved kring-
 køladt røve i nordøstlig væg lit B

14. Skillevædningen mellem lit A f og lit A k at-
 følges fra nr XXIV vægen lit B venteret
 til nr XXXVI.

15. Skillevædningen mellem lit A g og lit A k
 begynder ved nr XXV, ved kringkøladt røve i
 røgen med Aker søster væg nr 184

sydostlig riktning, sak 202 mte tee nr XXVI, väl
krygskolad & röse, beläget i gränsen mot lägen-
heten Mälartorsten nr 11.

16. Skullnads lugin mellan lita A. g. och lita A. k.
går från nr XXVII, väl krygskolad & röse, i grän-
sen mot lägenheten Mälartorsten nr 11 och intar
vägen lita B. samt följer denna väg västerut 12
mte tee förutbekrifna röse nr XXIV.

17. Skullnads lugin mellan lita A. k. och lita A. c.
går från nr XXVIII, väl krygskolad & röse, beläget i
räjängen mot Åske-påteri 238 mte sak i syd-
ostlig riktning, lita nr XXIX, väl krygskolad
& röse i räjängen mot lägenheten Mälartorsten nr 12.

18. Skullnads lugin mellan lita A. k. och lita A. l. be-
gynnar vid förut oreförklarad röse nr XXXVII och
går i nordostlig riktning sak 109 mte tee nr
XXXI, väl smokolad & röd, där lugin bytas med B
sydost, hvarken riktning bebehållas nämligen
369 mte, då nr XXXII, väl krygskolad & röse
vid inträdet ut sjön Mälaren, uppåt.

19. Skullnads lugin mellan lita A. k. och lita A. m.
plutligen går från förut bekrifna röse nr XXXVII
sak i mera sydlig riktning 95 mte tee nr
XXVII, förut oreförklarad röse.

Wallby den 10. juli 1912

På färdens vägnar

M. Mörtzell

Distrikts Landtmätare

Pedagogiska

för fördelningen af mantalet emellan de härskilda hemmanslåtterna, vid ägots ökning af 1 mantal kronoskatte Vallby, vid Flåbo, Fåbelle socken, Flåbo härad och Uppsala län.

uppmätt år 1912.

Enligt protokoll nr 163 har bestämts, att fördelningen af mantalet de olika hemmanslåtterna emellan skan ske på grundvalen af storleken utlag de försägningspriser, som af sakägaren äsats de särskilda fastigheterna. Enligt meddelad uppgift har länna äsats en värde af 20,000 kronor.

" Ab	1,720	"
" Ac	5,270	"
" Ad	2,000	"
" Ae	1,808	"
" Af	4,500	"
" Ag	1,490	"
" Ah	1,914	"
" Ai	32,95	"
" Ak	6,887	"
" Al	5,410	pd.
lit km	1,719	
eller sammanlagt	56,013 kronor,	
kostnadsutlä betäper.		

på länna $\frac{20000}{56013}$ eller 0,35706 mtl, som jämkat till $\frac{91}{512}$ mtl

" Ab	$\frac{1720}{56013}$	0,03071	"	$\frac{1}{32}$
" Ac	$\frac{5270}{56013}$	0,09409	"	$\frac{3}{32}$
" Ad	$\frac{2000}{56013}$	0,03572	"	$\frac{12}{512}$
" Ae	$\frac{1808}{56013}$	0,03228	"	$\frac{17}{512}$
" Af	$\frac{4500}{56013}$	0,08034	"	$\frac{41}{512}$
" Ag	$\frac{1490}{56013}$	0,02661	"	$\frac{13}{512}$

på lördag 1914. med 0,93412 mtl, som jämkast till $\frac{17}{512}$ mantel,
 .. " Ar $\frac{3295}{56013}$ " 0,05883. " " " " $\frac{15}{256}$ " "
 .. " Ar $\frac{6887}{56013}$ " 0,12296. " " " " $\frac{63}{512}$ " "
 .. " Ar $\frac{5710}{56013}$ " 0,09859. " " " " $\frac{25}{256}$ " och
 .. " Ar $\frac{1719}{56013}$ " 0,03069. " " " " $\frac{1}{32}$ "
 och tvåaimmars: 1, 0000 mtl. var 1 mantel.

Vasby den 10. juli 1914

För tjänstens vägnar

M. Mörtsell

Storby Landskommun

Bestämning
öfen

alla ägarföretag samt kronoskatten Nr. 1

Wallby

nr 22 i Låns Tidningsverket, Låns härad och Uppsala län
och för ägarens räkning upprättad år 1912.

Ägarens nummer å kartan	Gradiat	Inrösningsjord					Afrösningsjord					Impediment		
		Areal		Uppskattnings- innehåll			Areal		Uppskattnings- innehåll			Areal		
		Hektar	Kvadratmeter	Hektar	Ar	Kvadratmeter	Hektar	Ar	Hektar	Ar	Kvadratmeter	Hektar	Ar	
														decimeter
1	Bakeri öken						440							
2	Ö						180							
3	Öken	112	-											
4	Ö	105	-											
5	Ö	3	-											
6	Ö	254	-											
7	Ö	100	50											
8	Bakeri öken						240							
9	Öken	43	-											
10	Ö	416	-											
11	Ö	834	-											
12	Bakeri öken						1240							
13	Öken	131	-											
14	Ö	880												
15	Wäpna kättilstora vid Malaren												13800	
16	Gammal igenlagd väg						440							
17	Allmän landsväg												450	
18	Öken	98	-											
19	Ö	3650												
20	Ö	1750												
21	Ö	113	-											
22	Buكة						5	-						
Överföres		206430					3040							14900

47

Ygofigurernas nummer à karta	Gradstal	Inrösningsjord					Afrösningsjord					Impediment			
		Areal		Uppskattnings- innehåll			Areal		Uppskattnings- innehåll			Areal			
		Hektar	Ar	Hektar	Ar	Kvad- rat- decimeter	Hektar	Ar	Hektar	Ar	Kvad- rat- decimeter	Hektar	Ar		
														Kvadratmeter	Kvadratmeter
		Överfördt	20	64	30			30	40				149	50	
23		Åker			7	30									
24		Tomt			4	9									
25		Gr			1	7									
26		Gr			8	50									
27		Gr			82	50									
28		Gr			6	6									
29		Vägen							3	70					
30		Skogsmark							4	55					
31		Gr							6						
32		Gr							3	50					
33		Åker			2	8	50								
34		Gr			4	9	50								
35		Gr			8	9									
36		Gr			4	1									
37		Betesren							7	30					
38		Gr							9						
39		Åker			7										
40		Gr			3	9									
41		Gr			3	2	50								
42		Gr			2	4									
43		Gr			1	4	50								
44		Gr			1	0	50								
45		Skogsmark							3	83					
47		Gr							5	38					
48		Åker			2	5									
49		Gr			2	3	9								
50		Skogsmark							3	29					
51		Gr							2	91					
		Överföres			28	94	10			20	45	90		149	50

Ägofigureras nummer å kartan	Gradtal	Inrönningsjord						Afrönningsjord						Impediment		
		Areal			Uppskattnings-innehåll			Areal			Uppskattnings-innehåll			Areal		
		Hektar	Ar	Kvadratmeter	Hektar	Ar	Kvadratmeter	Hektar	Ar	Kvadratmeter	Hektar	Ar	Kvadratmeter	Hektar	Ar	Kvadratmeter
52				28 24/10												142.70
	Överförd!															
53																
54				3.09												
55																
56																
57																
58																
59																
60																
61																
62																
63																
64																
65																
66																
67																
68																
69																
70																
71																
72																
73																
74																
75																
76																
...																
	Överföres			48 57/60												2 15 80

Ägöföremålsnummer å karta	Gräddatal	Inrösningsjord				Afrösningsjord				Impediment				
		Areal		Uppskattnings- innehåll		Areal		Uppskattnings- innehåll		Areal				
		Hektar	Kvadrater Ar	Hektar	Ar	Hektar	Kvadrater Ar	Hektar	Ar	Hektar	Ar	Kvadrater Ar		
													Kvadrat- meter	decimeter
	Överfördt	42	57.60	4	181.40	4	181.40					2	15.80	
76	Åker		1.02	-										
77	De		3	30										
78	De		2	06	-									
79	Stygshacke							0	00.80					
80	Väg												35.60	
81	Backe i åkern							4	60					
82	Åker		1	14	-									
83	De		1	30	-									
84	De			5	50									
85	Backe i åkern							2	2					
86	Åker			1	10									
87	De		1	94	-									
88	De			1	90									
89	De			1	420									
90	Tomt			1	950									
91	Skapmark							4	97	-				
92	Väg												12.80	
93	De												3	
1.	Tomt		12	-				4	95					
2.	Tomt		40	50				3	60					
3.	De		7	650				2	050					
4.	De		2	950				6	3	-				
5.	De		1	4	10			8	9	40				
6.	De		1	0	20			8	1	95				
7.	De		3	7	80			4	5	95				
8.	De		5	1	70			6	4	80				
9.	De		2	6	40			8	0	60				
10.	De		1	9	20			3	6	30				
11.	De		1	0	30			4	0	90				
	Överföres		55	14.60				53	16.05				2	57.20

Ägofigurernas nummer å kartan	Gradtal.	Inrösningsjord						Afrösningsjord						Impediment			
		Areal			Uppskatnings- innehåll			Areal			Uppskatnings- innehåll			Areal			
		Hektar	Ar	Kvadratmeter	Hektar	Ar	decimeter	Hektar	Ar	decimeter	Hektar	Ar	decimeter	Hektar	Ar	Kvadratmeter	
	Överfördi			55 14 60						53 16 05							2 6 720
12	De			2 1 8 60						6 8 1 0							
13	De									1 2 8 35							
14	De									6 1							
	Summa			57 23 20						55 68 50							2 6 720
	<u>Sammanslag</u>																
	Åker, lövtr. ång, o. d.			57 23 20													
	Skogs- och betesmark			55 68 50													
	<u>Sjörp-reduceringar</u>			2 6 700													
	<u>Totalsumma</u>			115 58 90													
	Trötter, sammanräknade																
	Var. i sammanslagning af																
	fr. beräkningen af																
	riktighet många red- orätt.																
	Harby den 10 juli																1912.
	Dr. Hördens ägare																
	M. Mårtens																
	<u>Prestbetskontor.</u>																
	Överföres																

Bestyring

öfen

agrotiskning i lantbruk Wälby i Hälsö Tjallebåken
 1898 Hälsö härad och Wälby socken län

2. 20 2

uppmätt år 1912

Littera å kartan		Areal	
		Hektar	Kvadrater
	<u>I. Kommunens ägområde som</u>		
	vid uppmätning af kommunens område		
	isär för ägarens avdelad agrotiskning		
	har utmärkt och dess areal bestämmer sig		
	lita		11558.90
	<u>Summa areal</u>		11558.90
	Enligt köpehandlingar af den 1 juli 1912		
	Enn kommunens köpta ägarens län		
	genheterna Melartunden med 14 med		
	och sammanlagt areal af 14,8950 hektar.		
	<u>II. Agrotiskningarna</u>		
	Kommunen har styckat i två (1 1/2) lotter lita		
	Aa, Ab, Ac, Ad, Ae, Af, Ag, Ah, Ai, Ak, Al		
	och Am		
	För alla kommunaliteternas gemensamma		
	behov köpt ut följande		
a	1) länd. vägrätt i Svarta		40.10
b	2) utfästning		148.80
c	3) 89		18.80
d	4) 90		38.20
e	5) 84		25.00
f	6) bäddplätt		51.80
	<u>Öfverfins</u>		318.40

Littera å kartan	Areal		
	Hektar	Ar	Kvadrantmeter
	<u>Överförst</u>	5	18 40
	7) Lagenheterna Mälartorsten nr 1-14	14	89 50
	Summa för alla bebyggelselitterna gemensamt		
	areal	18	08 90
	<u>Waldby lita Aa, som äges af Herr Gustaf Pettersson</u> har bekommit ett skifte som i kartan beteck- Aa med följande littersa	21	85 90
	Summa areal	21	85 90
	Oberäknadt denna areal finnes inom denna bebyggelselitterna gränser del af den så- som följande afseende i kartan med lita a och b betecknade vägar		
	Denna bebyggelse har vid ägarens inseende visats tillhöra två hundra fjuttedjätte- del ($\frac{91}{256}$) mantal		
	<u>Waldby lita AB, som äges af Herr Gustaf Pettersson</u> har bekommit ett skifte som i kartan be- AB betecknats med följande littersa	4	49 60
	Summa areal	4	49 60
	Oberäknadt denna areal finnes inom denna bebyggelselitterna gränser del af den så- som följande afseende vägar med lita a i kartan		
	Denna bebyggelse har vid ägarens inseende visats tillhöra två hundra trettio tal.		
	<u>Waldby lita Ac, som äges af Herr Gustaf Pettersson</u> har bekommit ett skifte som i kartan betecknats Ac med följande littersa	10	21 10
	Summa areal	10	21 10

Littra å kartan		Areal	
		Hektar	Kvadrater
	Oberäkna de denna areal finnes i denna be- na hemmanslotens gränser del af vägen lit- a.		
	Denna hemmanslots har vid ägare- ningens äres tre hettis träände del ($\frac{3}{52}$) man- tal.		
	Wälby lit Ad, som äges af Herr Gustaf Petersson har bekommit ett skifte, som å kartan betecknats		
Ad	med omfattande literna		1 03 80
	Summan areal		6 03 80
	Oberäkna de denna areal finnes i denna litta hemmanslots gränser del af vägen lit b		
	Denna hemmanslots har vid ägare- ningens äres utom femhundra tolfte del ($\frac{19}{512}$) mantal.		
	Wälby lit Ae, som äges af Herr Gustaf Peters- son, har bekommit ett skifte, som å kartan ut-		
Ae	märks med omfattande literna		5 19 50
	Denna hemmanslots äger begagnas vägen af lit Af:s skifte.		
	Summan areal		5 19 50
	Denna hemmanslots har vid ägare- ningens äres utom femhundra tolfte del 17 mantal		
	Wälby lit Af, som äges af Herr Gustaf Petersson har bekommit ett skifte, som å kartan ut-		
Af	märks med omfattande literna		10 10 80
	Summan areal		10 10 80

Littera å kartan		Areal	
		Hektor	Kvadrater
	Öfver denna hemmanslot är ägar län 40 tyg a 40 tyg Denna hemmanslot har vid ägar tyg 40 tyg äroo fyratiden femhundra tyg del (1/2) man- tal.		
	Waldy län Ag, som äges af Wlax Gustaf Pettersson har bekommit ett skifte, som i kartan betecknats Ag med omfattande länna.	3 29 -	
	Summa areal	3 29	
15	Denna hemmanslot har vid ägar tyg 40 tyg äroo treton femhundra tyg del 1/3 mantal 512		
	Waldy län Ag, som äges af Wlax Gustaf Pettersson har bekommit ett skifte, som i kartan betecknats Ag med omfattande länna.	2 91 -	
	Summa areal	2 91 -	
	Denna hemmanslot har vid ägar tyg 40 tyg äroo sju tyg femhundra tyg del (1/2) mantal 512		
	Waldy län Ag, som äges af Wlax Gustaf Pettersson har bekommit ett skifte, som i kartan betecknats Ag med omfattande länna.	5 45 -	
	Summa areal	5 45 -	
10	Denna hemmanslot har vid ägar tyg 40 tyg äroo sju tyg femhundra tyg del (1/2) mantal 512		
	Waldy län Ag, som äges af Wlax Gustaf Pettersson har bekommit ett skifte, som i kartan betecknats Ag med omfattande länna.	11 35 -	
	Summa areal	11 35 -	

Littera à kartan		Areal		
		Hektar	Ar	Kvadrarmer
	<p>Oberiktmynd denna areal finnes inom den- denna herrmannslotts gränser del af den vid ägrot, ekensågen liksom handfärdspassagen å kartan med litte betecknad utspats- vägen.</p> <p>Denna herrmannslott har vid ägrot, ek- sågen äroes septiothe förhinnora täfte- del ($\frac{63}{512}$) mantal.</p> <p>Wadby lit. AL, som äges af den Gustaf Petersson, har betecknat ett skifte, som å kartan betecknats med motsärende</p>			
AL	likenas	10	66	30
	Summa areal	10	66	30
	<p>Oberiktmynd denna areal finnes inom denna herrmannslotts gränser del af först- sågrikt vägen litte.</p> <p>Denna herrmannslott har vid ägrot, ek- sågen äroes tyngupern träkunnoraffens- täfte del ($\frac{25}{206}$) mantal.</p> <p>Wadby lit. AM, som äges af den Gustaf Petersson, har betecknat ett skifte, som å kartan beteck- nats med motsärende littera</p>			
AM	likenas	5	96	00
	Summa areal	5	96	00
	<p>Oberiktmynd denna areal finnes inom denna herrmannslotts gränser del af först- sågrikt vägen litte.</p> <p>Denna herrmannslott har vid ägrot, ek- sågen äroes ett bette tvännde del ($\frac{1}{2}$) mantal</p>			

Littera å kartan	Areal	
	Hektar	Kvadrater
<i>III Sammandrag</i>		
<i>För alla sammandragsterna gemensam areal</i>		18 55 90
$\frac{9}{256}$ mantel. Wallby lot A a		21 55 90
$\frac{1}{32}$ " " " A b		4 49 60
$\frac{3}{32}$ " " " A c		10 21 10
$\frac{12}{512}$ " " " A d		6 28 80
$\frac{12}{512}$ " " " A e		5 19 50
$\frac{41}{512}$ " " " A f		10 10 80
$\frac{13}{512}$ " " " A g		3 29 —
$\frac{12}{512}$ " " " A h		2 91 —
$\frac{15}{256}$ " " " A i		5 45 —
$\frac{63}{512}$ " " " A k		11 35 90
$\frac{25}{256}$ " " " A l		10 56 30
$\frac{1}{32}$ " " " A m		5 95 —
1 mantel	<i>Summa areal</i>	115 58 90
<i>Kueby den 10 juli 1914</i>		
<i>P. J. Jönassons vägnar</i>		
<i>M. Mörtzell.</i>		
<i>Distrikts landmätare</i>		

1	2	3	4	5	6	7	8	9	10	11	12	13
								åförhöres	6 80	134 18		
								Regeringskansliet Nr 1-14	14 89 50	4 60		
								Rätt. Sa	21 85 90	7 -		
								Ab	4 49 60	2 40		
								Ac	10 21 10	4 60		
								Ad	6 03 60	3 -		
								Ae	5 19 50	3 -		
								Af	10 10 80	4 60		
								Ag	3 29 -	2 40		
								Ah	2 91 -	1 90		
								Ai	5 45	3 -		
								Aj	11 35	4 60		
								Ak	10 66 20	4 60		
								Al	5 96	3 -	55 50	
								För uttalandning enf 85 4 man				
								1,1 km i skoglösmark à 2 Kr		2 20		
								2,9 . . . skogsig . . . à 4 . . .		11 60	13 80	
								För måtn. af skillemåtslinier				
								4 km linier à 2 Kr			8 -	
								För överläggning enf 125 5 man				
								40 st ändr och bytningpunktkärl			24 -	
								För afskrift af handlingarna				
								6½ ark à 1,25		8 10		
								inbindning af handlingarna		1 50	9 60	
								För arkivforskning under				
								motstämde dag à 10 Kr			10 -	
								Förskottat lösen för karta			7 -	
								För karta över deltagarna				
								med stpps			19 86	
								Summa			281 94	
								Förstämde belopp 281 kr 94 öre skall betalas af sakägaren Gustaf Pettersson.				

Protokoll angående ändring
af ägostyckning å 1 mantal
Wälby N:o 1 i Tibble socken,
Hälsö härad och Uppsala län.

År 1913 den 22 januari instälde sig undertecknad landt-
mätare å Wälby gård, Hälsö Tibble socken, för att
undantaga de hinder för fastställelse å ägostyckning
af 1 mantal Wälby N:o 1, som genom numera laga kraft-
summet utslag af den 25 november 1912 af Uppsala läns
södra domsagas Ägodelningsrätt angifvits, och vid
dagens sammanträde instälde sig sakägaren Gustaf
Pettersson genom sitt ombud Ingeniör Rune Åhus
samt rågrannen Hofjägmästaren, hofve Gustaf
C. son Revenhaupt, ägare af angränsande Åske gård.
Såsom godmän närvaro J. Parkkila från Wälby och J. Hedén från Storvång.
§1

Oftan återopade Ägodelningsrättens utslag, kunn-
görelsen om sammanträdet samt Ingeniör R. Åhus
fullmakt voro så lydande: / Bil. N:o 1, 2 och 3 /

§2.

Något jäf emot förrättningsmannen eller de bi-
trädande edsvorne godemännen förekom ej.


§3

Då något hinder emot förrättingens företagande
ej förekom, fördrags frågan om rågången emot
Åske Säteri, och som vederbörande å ömse sidor
önskade, att densamma skulle förblifva oförändrad
såsom den å marken häfdades, rörlades och be-
skrefs densamma, hvarjente en så lydande förering
om dess framtida bestånd träffades: / Bil. N:o 4 /

§4

Sedan rågångsfrågan sålunda blifvit afgjord,
justerades protokollit och godemännen hem-
förlofvades.

N^o 59 b



N^o 59

År och dag som ofwan
 På ämbetslets vägnar:
 M. Mörteell
 Distriktslandtmätare

Uppläst och justerat som ofwan:
 R. Rindholm

Ofwanstående nämnteckning samt att Högjäg
 mästaren, Kjöfve Gustaf C:son Lewenhaupt af
 lägsnat sig vid protokolljusteringen bevitna
 och intyga godemännen:

J. H. Hedberg J. A. Burtzellsson

År 1913 den 22 januari.

S. D. Fortsattes sammanträdet med förr anteck-
 nade ombudet, Ingeniör Rune Ahl

85

Företags af förrättningsmännen, sådan upp-
 skattning af ägora, som skulle landa till
 efterrättelse vid mantalits fördelning, dervid
 bestämdes, att åker och tomter skulle beräknas
 till 600 kronor samt skogs- och betesmarken till
 100 kronor, aut per hektar räknadt

86

Tillkännagaf förrättningsmännen, att, sådan
 mantalsuträkningen upprättats och alla er-
 forderliga handlingar fullständiga, för-
 rättningen skulle avslutas den 31 dennes kl. 11 fm.

År och dag som ofwan:

På ämbetslets vägnar:

M. Mörteell

Uppläst och justerat som ofwan:
 R. Rindholm

3.
År 1913 den 31 januari.

Närvarande: undertecknad, landtmätare jämte
sakägaren Gustaf Pettersson.

§7

Antecknades, att de från hemmanet den 1 juli
1912 försälda och af Konungens Befallningshaf-
vande den 24 oktober 1912 fastställda afsondringarne
Skälantonten N^o 1 om 0,6115 hektar, N^o 2 om 0,772 hektar,
N^o 3 om 0,97 hektar, N^o 4 om 0,9250 hektar, N^o 5 om 1,035
hektar, N^o 6 om 0,9215 hektar, N^o 7 om 0,8375 hektar, N^o 8
om 1,165 hektar, N^o 9 om 1,07 hektar, N^o 10 om 0,555 hektar,
N^o 11 om 1,422 hektar, N^o 12 om 2,717 hektar, N^o 13 om 1,2835
hektar och N^o 14 om 0,61 hektar skulle förutom förut
bestämda undantag afättas såsom gemensamma
för de särskilda hemmanslötterna.

§8

Då i öfrigt beträffande ägolötternas antal, läge
och gränser förut vidtagna åtgärder skulle för-
blifva gällande, erfordrades endast ny mantals-
beräkning och såsom följd deraf ny ägostyck-
ningsbeskrifning, hvilka handlingar nu för-
drogas.

§9

Antecknades, att kostnaden för ändring åtgärden
skulle gäldas af sakägaren, samt att ersättning
skulle utgå efter dagarvode för den 22 och 31 janu-
ari med tillhopa 1,5 arbetsdag.

§10

Då intet vidare var att åtgöra denna förrättning
eller att anteckna till protokollet förklarades
densamma slutad med hänvisning för mid-
nåjd part att inom seltis/60/ dagar härafter,
vid afventyr af talans förlust, ingifva sina

4.
skriftligen affattade besvär till Herr Ordföranden
i Uppsala läns södra domsagas ägodshningsrätt.

Av och dag som ofvan

På ämbetslets vägnar:

M. Mörzell

Distriktslandtmätare

Uppläst och justerad som ofvan:

Gustaf Pettersson

Utdrag af protokollet, hål-
let vid Uppsala läns södra dom-
sagas Ågodelningsrätt å tings-
stället i Ruköping den 25
november 1912.

§ 2.

Med begäran om fastställelse hade Di-
striktslandtmätaren M. Nörtsell insändt karta
och handlingar angående ågodelning af
ett mantal kronoskatte Vallby No 1 i Gäbo-
Tibble socken och inhämtades af handlingar-
na, att Nörtsell efter vederbörligt förordnan-
de utan biträde af god män den 10 juli 1912
verkställt ifrågakommande förättning, därvid
hemmaundersökt, tillhörigt Gustaf Pettersson,
styckats uti 12 med litt Ra - Am beteckna-
de lotter samt att berörda dag handlingar-
na, enligt ett förättningsakten bilagdt
bevis, utlämnats till Gustaf Pettersson.

På vidt ågodelningsrättens dagbok utvi-
sade, hade berörda öfver förättningen
icke anförts.

Från Förste Landtmätaren i länet, till
hvars granskning i landmäteritekniskt hän-
seende karta och handlingarna varit
utlämnade, hade inkommit ett så lydande
utlåtande.

"Efter verkställd granskning af de för på-
tän afgränsade

Förättningsmannen

samt undanåt hit öfversända handlingar jämte tillhörande karta angående af distriktslandtmätaren M. Mörtsell iureberande är förrättas ägostyckning i mantal Vallby Nr 1 i Tibble socken Gädd härad för jag med återställande af förrättningshandlingarna och kartan - kartan som särskild försändelse härmed meddelas att anledning till någon anmärkning i landmäteritekniskt afseende därtill icke förkommit.

Dock har beträffande förrättningen handläggning i öfrigt följande antecknats:

1/ att de i förrättningsprotokollet § 14 åberopade köpehandlingar icke finnes bifogade förrättningsakten i följd varaf någon granskning af förrättningen i denna del ej heller kunnat här tilldes utföras.

2/ att uppgiften i den öfrige ägostyckningen upprättade beskrifning att lägenheterna skälartomten Nr 1-14 om en sammanlagd areal af 14,8950 har blifvit för alla hemmanslotternas gemensamma behof undantagna icke heller grundar sig på något i förrättningsprotokollet därom antecknat beslut.

3/ att för så vidt handlingarna utmärkas, landmätaren icke förhaft någon pådanning af hemmans ägor till grund för mantalens fördelning som förskrivas i § 18.

i lagen om hemmansklyfning, ägostyckning
och jordskördning den 27 juli 1896; men
4) att landtmätaren i stället, på sätt af §16
i förrättningsprotokollet framgår, fördelat
hemmansets mantal mellan de särskilda
hemmanslotterna allenast på grundvalen
af storleken af de försäljningspris, som sak-
ägaren åsatt de särskilda fastigheterna,
utan att dessa pris synes som halva blifvit
af landtmätaren förhöjda för utlösnade,
därvida dessa ägarna ägnas ef-
ter vidd och godhet eller på grund af an-
man uppskattning, beräknade värde, eller
om ej vid försäljningspriset bestämdes
hänsees lagits jämväl till sådana förhål-
landet, som ikke lagligen få inverka på
mantalets fördelning. samt

5) att den §20 i förrättningsprotokollet
meddelade hänvisning till bevarat kåt-
teligen bort åke till Uppsala länns första
domsagas Ägodelningsråd i stället för
"Cabo Charads Ägodelningsråd".

Och får jag så här lagens mening, att
landtmätaren skall fördela hemmansets
mantal emellan de särskilda lotterna efter
af honom eller der han af godmän biträ-
des, förrättningsmännen verkställs sörfor-
derlig uppskattning af ägarna synes mig

Fullt tydlig, och då det i intet fall är jordåga-
ren tillåtet att själva besluta i frågor som
älså äro gradering eller uppskattning, för
därvidt ändamål det vara må, för hvil del
uttala den åsikten, att ifrågavarande ägo-
styckning icke kan anses hafva blifvit
verkställt i öfverensstämmelse med före-
skriften i gällande författning i berörda
afseende. Uppsala i Läns Lärdmäteri-
kontor den 11 oktober 1912.

Birger M. Stagh "

Efter fördragning häraf meddelades
följande:

Utlag

Enär på sätt förordningsmannen uti § 8
i förordningsprotokollet anmärkt, förhål-
landena beträffande pågången mot hem-
manst skke, ~~den~~ icke torde varit på-
dama, att icke tvetydigt med afseende
å pågången sträckning förelagat och sam-
manträd med rådgamne fört jämlikt
458 skiftesstadgan, dert hållas, och enär,
i samband med hvad förste lärdmätaren
i sitt yttrande anmärkt, förordningsman-
nen vid fördelningen af hemmans mantol
mellan de olika lotterna, icke ställt sig
till efterrättelse, stadgandet uti § 8 ilagen
om hemmanskyfning med mera den 27

juni 1896, är Ågodelningsrätten förhindrad den
 påskta fastställelsen meddela.

Den, som är missnöjd med förestående
 utslag, skall vid talan förlust pist å tretti-
 onde dagen därefter, som denna dag räks-
 nas, blifva i anseende till wellkommande
 chelgedagar fredagen den 27 december 1912
 hos ordföranden i Ågodelningsrätten trefaldt
 ingifva sina till Konungen ställda under-
 dåliga besvär, följande och i två exemplar
 de till saken hörande bevis, klaganden
 drav anse nödigt föste. Missnöjd part
 äger jämväl, att han finner sådant för
 sig bekräftigare, inom besvärstidens slut
 utlämna besvärshandlingarna till Konun-
 gens Befallningshafvande i Uppsala län,
 som, med spätecknande af dagen, då de
 blifvit utlämnade, desamma till ordföran-
 den i Ågodelningsrätten öfversänder.

År på dag som ofvän.
 På Ågodelningsrättens vägnar.

Erkjanth

Bil. N: 2.

Kungörelse.

På grund af laga kraftsummet utslag, enligt
hvilket Uppsala länns södra domsagas ägodelnings-
rätt funnit sig förhindrad att meddela sålt
fastställelse på ägotyckning å 1 mantal Vallby N: 1
i Tibble socken, Håbo härad och Uppsala län, är
samma tråde för förnyad behandling af nämnda
förrättning utsatt att hållas i Vallby gård on-
dagen den 22 januari 1913 kl. 11 f. m.; och varda
härigenom vederbörande delägare och rågrannar
kallade att vid samma trädets i fråga sin rätt
iakttaga och bevakas.

Enköping den 2 januari 1913.

På ämbetets vägnar:

M. Mörtsell.

Distriktslandtmätare

Uppläst i Tibble sockens kyrka söndagen den 5 januari 1913.
betygar:

Herlof J. Österbarn
v. komminister

Anhålls om kungörelsens uppläsande, påtecknande och återlämnande
under adr. Enköping.

Bil. N^o 3

Fullmakt för ingenjör Rune Alen att bevaka min rätt
och föra min talan vid förnyad behandling af ägostyckning
i mitt 1 mantal Vallby nr 1 i Tibble socken, Håbo härad
och Uppsala län i utlysta lantmäterisammantlade i
Vallby gård onsdagen den 22 januari 1913 kl. 11 f.m.

Stockholm den 9 januari 1913

Bevitnas

Gustaf Pettersson

Gustaf Björck

Oluf Sunnberg

Prot. N:4

Förening

Undertecknade hafva denna dag vid
landtmäterisammnträde öfverenskommit
och beslutat, att vi till framtida efterrättelse
godkänna rågången emellan Aske Säteri i
Hätuna socken, i ena sidan, och hemmanet
Välby i Håbo Tibble socken, i andra sidan,
såsom den i marken af ålder höfdats och
nu finnes upptagen på den upprättade kon-
ceptkartan öfver hemmanet Välby.
Salunda öfverenskommit erkännes.

Välby den 22 januari 1913.

~~Gustaf Axel Lewné~~
Höfjörätare
Ejare af Aske Säteri

Gustaf Pettersson
genom Eric Alm enligt full-
makt af den 9 januari 1913.
Ejare af hemmanet Välby.

Såsom godmän och vittnen:

~~H. B. Carlsson~~

Joh. Hedén

§ 11 År 1913 den 10 februari å lagtima vär-
tinget med Upsala länns förord om sags-
by denna rågångsförening till framtida
efterrättelse fastslagen i Högstråttens dom-
bok; belygar

På Högstråttens vägar:
Gösta Sigeström

Beskrifning af en rägängen emellan Aske
säteri i Hätuna socken och hemmanet Vallby
i Tibble socken, Hälsö härad och Uppsala län,
sådan denna rägning af ålder varit och nu blifvit
för laga skillnad erkänd vid landtmätarisamma-
träde i Vallby den 22 januari 1913; författad år 1913.

- I Femstenarör, i hvars hjärtsten Vallby, Aske
och Hällunda ägor sammanstöta. Härifrån
följer rägängen gårdesgården till
- II Femstenarör, belägit 75 meter i östlig riktning
från I. Här kröker rägängen något åt söder
och följer gårdesgården till
- III Femstenarör, belägit 160 meter från II. Här böjer
rägängen något åt norr och följer gårdesgården till
- IV Femstenarör, belägit 80 meter från III. Härifrån
fortsätter rägängen efter gårdesgården med
en svag böjning åt norr till
- V Femstenarör, belägit 120 meter från IV. Här böjer
rägängen något åt öst och följer gårdesgården
till
- VI Femstenarör, belägit 208 meter från V. Här kröker
rägängen något åt söder och följer gårdesgården till
- VII Femstenarör, belägit 60 meter från VI. Här böjer
rägängen något åt norr och följer gårdesgården till
- VIII Träpälör, belägit 55 meter från VII. vid
stonden af Mälaren.

Vallby den 22 januari 1913.

På ämbetets vägnar:

M. Mörtsell

Distriktslandtmätare.

Mantalsberäkning.

	Skickan	ar	R. m. t. a.	Kronor	Skillingar	öre.
<u>Hemmanet 1 mantal N:o 1 Vallby</u>						
har följande ägor:						
Tomter och åker	50	95	40	600	30572	40
Skogs- och betesmark	46	57	60	100	4657	60
Undantag af mark för gemensamt behof	18	05	90	—		
<u>Summa</u>	115	58	90		35230	—
<u>Hemmanslotten litt. Aa har erhållit</u>						
Tomter och åker	21	56	80	600	12940	80
Betesmark		29	10	100	29	10
<u>Summa</u>	21	85	90		12969	90
och motsvarar sålunda matematiskt $\frac{129699}{352300}$ mantal ✓						
<u>Hemmanslotten litt. Ab har erhållit</u>						
Åker	1	93	60	600	1161	60
Skogs- och betesmark	2	56	—	100	256	—
<u>Summa</u>	4	49	60		1417	60
och motsvarar sålunda matematiskt $\frac{14176}{352300}$ mantal ✓						
<u>Hemmanslotten litt. Ac har erhållit</u>						
Åker och tomt	4	97	50	600	2985	—
Skogs- och betesmark	5	23	60	100	523	60
<u>Summa</u>	10	21	10		3508	60
och motsvarar sålunda matematiskt $\frac{35086}{352300}$ mantal ✓						
<u>Hemmanslotten litt. Ad har erhållit</u>						
Åker	1	37	80	600	826	80
Skogs- och betesmark	4	66	—	100	466	—
<u>Summa</u>	6	03	80		1292	80
och motsvarar sålunda matematiskt $\frac{12928}{352300}$ mantal ✓						
<u>Hemmanslotten litt. Ae har erhållit</u>						
Åker	1	27	50	600	765	—
Skogs- och betesmark	3	92	—	100	392	—
<u>Summa</u>	5	19	50		1157	—

och motsvarar sålunda matematiskt $\frac{11570}{552300}$ mantal ✓				
<u>Ågolatten litt. Af har erhållit:</u>				
Åker	4 72	- 600	2832	-
Skogs- och betesmark	5 38	80 100	538	80 -
Summa	10 10	80	3370	80
och motsvarar sålunda matematiskt $\frac{33708}{552300}$ mantal ✓				
<u>Ågolatten litt. Ag har erhållit:</u>				
Skogs- och betesmark	3 29	- 100	329	-
och motsvarar sålunda matematiskt $\frac{3290}{552300}$ mantal ✓				
<u>Ågolatten litt. Ah har erhållit:</u>				
Skogs- och betesmark	2 91	- 100	291	-
och motsvarar sålunda matematiskt $\frac{2910}{552300}$ mantal ✓				
<u>Ågolatten litt. Ai har erhållit:</u>				
Åker	3 09	- 600	1854	-
Skogs- och betesmark	2 36	- 100	236	-
Summa	5 45		2090	-
och motsvarar sålunda matematiskt $\frac{20900}{552300}$ mantal ✓				
<u>Ågolatten litt. Ak har erhållit:</u>				
Åker	4 42	- 600	2652	-
Skogs- och betesmark	6 93	100	693	-
Summa	11 35		3345	-
och motsvarar sålunda matematiskt $\frac{33450}{552300}$ mantal ✓				
<u>Ågolatten litt. Al har erhållit:</u>				
Åker	4 28	50 600	2571	-
Skogs- och betesmark	6 37	80 100	637	80
Summa	10 66	30	3208	80
och motsvarar sålunda matematiskt $\frac{32088}{552300}$ mantal ✓				
<u>Ågolatten litt. Am har erhållit:</u>				
Åker	3 30	70 600	1984	20
Skogs- och betesmark	2 65	30 100	265	30
Summa	5 96		2249	50
och motsvarar sålunda matematiskt $\frac{22495}{552300}$ mantal ✓				

På grund af förestående beräkning och med
stöd af 18 § i ägostyckningslagen har satts:

Hemmanslotten lit. Aa $\frac{368}{1000}$ mantal.

Ab $\frac{40}{1000}$ v.

Ac $\frac{100}{1000}$ v.

Ad $\frac{37}{1000}$ v.

Ae $\frac{33}{1000}$ v.

Af $\frac{96}{1000}$ v.

Ag $\frac{9}{1000}$ v.

Ah $\frac{8}{1000}$ v.

Ai $\frac{59}{1000}$ v.

Ak $\frac{95}{1000}$ v.

Al $\frac{91}{1000}$ v.

Am $\frac{64}{1000}$ v.

Summa $\frac{1000}{1000}$ = 1 mantal

Vallby den 31 januari 1913

På ämbets vägnar:

M. Mörzell

distriktslandtmätare

**Beskrifning öfver ägostyckning a 1 mantal krono-
skatte N:o 1 af Wallby i Tibble
sooken, Häbo härads och Upsala län; upprättad år 1913.**

Littera å kartan	I. Hemmanets ägoområde.		
	Hekt- ar	Ar	Kv.- mtr
Vid uppmätning af hemmanets område i och för ifrågasättande ägostyckning har ut- räntts att dess areal bestiger sig till			
	115	58	90
Summa areal			
	115	58	90
Från hemmanet hafva enligt köpsafhand- lingar af den 1 juli 1912 af fördrats ligu- heterna Mälartorsten n:o 1-14 innd en sam- manlagd areal af 14,89,50 hektar.			
II Ägostyckningen			
Hemmanet har styckats i tolf (12) lottar lett A, B, C, D, E, F, G, H, I, K, L och M.			
För alla hemmanslatternas gemensamma behof hafva undantagits			
Vägar- n:o P.Nr. S:1	a	1 landsväg till Svärsta	40,10
	b	2/2 utfartsväg	1 48,50
	c	3/0	12,80
	d	4/0	38,20
	e	5/0	25 -
	400 x x = 2.500 7 x = 6,25 m. bred		
	f	6/0 båtplats	57,80
	7/0 Ligandklerna Mälartorsten n:o 1-14		
			14,89,50
Summa för alla hemmanslatternas gemensamma areal			
		18 05 90	
Öfverföres			

F. N: r		Öfverfördt		
F. N: r 16	Wälby litt. Aa som äges af Herr Gustaf Pettersson har behömnit ett skifte som å kartan Aa betecknats med motsläende littera		21	85 90
	Summa areal		21	85 90
	<p>Oberäknadt denna areal finnes inom denna hemmanslots gränser delar af de såsom samfällda afsatta å kartan med litt. a och b betecknade vägar.</p> <p>Denna hemmanslott har vid ägrstyckningen äsatts treshundra sextioåtta ettusen och $\frac{362}{1000}$ mantal</p>			
R. N: r 17	Wälby litt. Ab som äges af Herr Gustaf Pettersson har behömnit ett skifte som å kartan Ab betecknats med motsläende littera		4	49 60
	Summa areal		4	49 60
	<p>Oberäknadt denna areal finnes inom denna hemmanslots gränser del af den såsom samfällda afsatta vägar med litt. a å kartan.</p> <p>Denna hemmanslott har vid ägrstyckningen äsatts fyratio ettusen och $\frac{40}{1000}$ mantal.</p>			
R. N: r 18	Wälby litt. Ac som äges af Herr Gustaf Pettersson har behömnit ett skifte som å kartan betecknats med motsläende littera		10	21 10
	Summa areal		10	21 10
	Oberäknadt denna areal finnes inom denna hemmanslots gränser del af vägar litt. a			
				Öfverføres

		Överfördt		
	Denna hemmanslottet har vid ägostyckningen äsatts ett hundra ettusendedel $\frac{100}{1000}$ mantal.			
R.N:11	Wälby litt. Ad. som äges af Herr Gustaf Pettersson har behömnit ett skifte som ä Ad kan beläsknats med motsäende littera	6 03 80		
	Summa areal	6 03 80		
	Oberäknadt denna areal finnes inom detta hemmanslotts gränser del af vägen litt. B.			
	Denna hemmanslottet har vid ägostyckningen äsatts trettiosju ettusendedel $\frac{37}{1000}$ mantal.			
R.N:10	Wälby litt. Ae. som äges af Herr Gustaf Pettersson, har behömnit ett skifte som ä Ae kan utmärkts med motsäende littera	5 19 50		
	Denna hemmanslottet äger beqväma väg öfver litt. Af:s skifte.			
	Summa areal	5 19 50		
	Denna hemmanslottet har vid ägostyckningen äsatts trettio tre ettusendedel $\frac{33}{1000}$ mantal.			
R.N:11	Wälby litt. Af. som äges af Herr Gustaf Pettersson har behömnit ett skifte som ä Af kan utmärkts med motsäende littera	10 10 80		
	Summa areal	10 10 80		
	Öfver denna hemmanslottet äger litt. Ae taga väg.			
	Denna hemmanslottet har vid ägostyckningen äsatts nittio sex ettusendedel $\frac{96}{1000}$ mantal.			
R.N:12	Wälby litt. Ag. som äges af Herr Gustaf Pettersson har behömnit ett skifte som ä			
	Överföres			

		Öfverfördt		
A.G.	kartan betecknats med motsäende littera.	329	-	
	Summa areal	329	-	
<p>Denne hemmanslott har vid ägostyckningen ätsatts nio ettusendedelss $\frac{9}{1000}$ mantal.</p>				
R.N.	Wälby litt. M, som äges af Herr Gustaf Pettersson har bekommit ett skifte, som ä			
A.K.	kartan betecknats med motsäende littera.	291	-	
	Summa areal	291	-	
<p>Denne hemmanslott har vid ägostyckning en ätsatts åtta ettusendedelss $\frac{8}{1000}$ mantal.</p>				
R.N.	Wälby litt. N, som äges af Herr Gustaf Pettersson har bekommit ett skifte, som ä			
	kartan betecknats med motsäende littera.	545	-	
	Summa areal	545	-	
<p>Denne hemmanslott har vid ägostyckningen ätsatts femtionio ettusendedelss $\frac{10}{1000}$ mantal.</p>				
R.N.	Wälby litt. O, som äges af Herr Gustaf Pet- tersson har bekommit ett skifte, som ä			
A.K.	tan betecknats med motsäende littera	1135	-	
	Summa areal	1135	-	
<p>Oberäknadt denne areal finnes inom denne hemmanslots gränser del af den vid ägo- styckningen såsom samfällid afsatte ä kar- tan med litt. C betecknade utfartsvägen.</p> <p>Denne hemmanslott har vid ägostyckningen ätsatts nittiofem ettusendedelss $\frac{95}{1000}$ mantal.</p>				
R.N.	Wälby litt. P, som äges af Herr Gustaf Pet- tersson, har bekommit ett skifte, som ä			
<p>Öfverføres</p>				

		Öfverfördt		
A2	beträknats med motstående littera	10.66.30		
	Summa areal	10.66.30		
	Oberäknadt denna areal finnes inom denna hemmanslots gränser del af förlämnande väg litt. e			
	Denna hemmanslott har vid ägostyckningen ätats nittioem ettusendedel $\frac{91}{1000}$ mantal			
R. N: 17	Wälthjält. Am., som ägas af Herr Gustaf Pettersson har behömnad ett skiffa som ä har			
A. m. tan	beträknats med motstående littera	5.96.00		
	Summa areal	5.96.00		
	Oberäknadt denna areal finnes inom denna hemmanslots gränser del af förel. omför. mälda vägar litt. a			
	Denna hemmanslott har vid ägostyckningen ätats sextiofyra ettusendedel $\frac{64}{1000}$ mantal			
	<u>III Sammandrag</u>			
	För alla hemmanslotternas gemensam areal	78.05.90		
R. N: 16	$\frac{368}{10000}$ mantal Wälthjält. Am.	21.85.90		
D. N: 17	$\frac{40}{10000}$ " " " " " "	4.49.60		
F. N: 18	$\frac{100}{10000}$ " " " " " "	10.21.10		
F. N: 19	$\frac{37}{10000}$ " " " " " "	6.03.80		
F. N: 20	$\frac{33}{10000}$ " " " " " "	5.19.50		
F. N: 21	$\frac{26}{10000}$ " " " " " "	10.10.80		
F. N: 22	$\frac{9}{10000}$ " " " " " "	3.29.-		
F. N: 23	$\frac{8}{10000}$ " " " " " "	2.91.-		
F. N: 24	$\frac{59}{10000}$ " " " " " "	5.45.-		
F. N: 25	$\frac{95}{10000}$ " " " " " "	11.35.-		
	Öfverföres	98.96.60		

		Öfverfördt		
R. N. F. / ⁹¹ ₁₈₇₀	mantal Wallby litt. M.	98 96 60		
R. N. F. / ⁶⁴ ₁₈₇₀	0 km	10 66 30		
	1 mantal	5 96 -		
	Summa areal	115 58 90		
<p>Wallby den 31 januari 1913</p> <p>På ämbetslets vägnar</p> <p>M. Mörtzell</p> <p>Distriktslandtmätare</p> <p>Skugsneg. or. samf. nr. 6. 17</p>				
		Öfverföres		

Överfördt

Överføres

*Arfvodesräkning för verkställd ändring af ägoetjehning
i hemmanet 1 mantel N:o 1 Vauby i Tibble socken,
Hälsö härad och*

Uppsala län, upprättad

enligt nedan nämnda §§ i Kungl. Maj:ts nådiga landmäteritaxa den 23 december 1909.

År, månader och dagar	Antal förtärligtidsdagar		Kr.	öre	Kr.	öre
1913						
Jan. 22		För undertecknads resa från <i>hemvist</i> till förrättningsstället, enligt 2 § och gällande resereglemente:				
		„ skjutslega för 2 hästar för 1 mil à 3 kr. 40 öre och mil à kr. öre	3	40		
		„ åkdonstega beställningspenningar, à 60 öre milen		60		
		„ bropenningar samt färgefgifter o. d.				
		„ en plats på fartyg, mellan och kilometer				
		„ en plats i andra klassens vagn på järnväg mellan <i>Enköpings</i> och <i>Bålsta</i> stationer, 27 kilometer	1	35		
		„ transport af reseffekter till och från fartyget och järnvägen, à 1 kr. för hvarje gång	2	-		
		„ kost och lidspillan under resan, à 4 öre för hvarje af 27 km.	1	08		
		„ d:o „ „ à 12 „ „ „ „ 10 „	1	20		
		„ d:o „ „ à 30 „ „ „ „				
		„ d:o „ „ efter lägsta ersättningen 2 kr.				
						9 63
		För resa åter som ofvan	-	-		9 63
2231	1,5	För mestående 1,5 arbetsdag à 10 kr			15	-
		För afskrift af 4,5 ark à 1 kr. 25 öre			5	62
		Förskatterat hos Rätten lösen för rådgångsföring			3	50
		För inbindning af handlingarna			50	
		<i>Lumina</i>				43 88
		Förstående belopp 43 kr. 88 öre skall jämlikt 9 § i förrättningsprotokollit erläggas af sakägaren <i>Gustaf Pettersson</i> .				
<p><i>Den som med denna räkning icke är nöjd äger att inom sex månader härpå efter kändis där genom stämning till Uppsala länns läns ämbetsställe häradsrätt anställa.</i></p> <p><i>Förrättningsstället den 31 januari 1913.</i></p> <p><i>M. Skötsel.</i></p> <p><i>Distriktslandmätare</i></p> <p><i>Att vid utvisande förhörarna denna dag inhällit, jämte afskrift af samtliga förrättningshandlingar, en härmed lika lydande räkning, erkännes. Dag som ofvan.</i></p> <p><i>Gustaf Pettersson</i></p>						
						Öfverföres